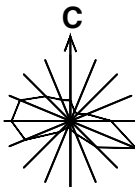
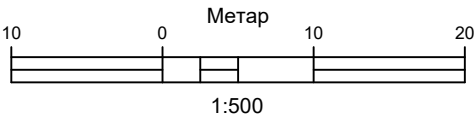


ИЗМЕНЕ И ДОПУНЕ ПРОСТОРНОГ ПЛАНА
ОПШТИНЕ СРБОБРАН



ПЛАН НАМЕНЕ ПОВРШИНА И ЗАШТИТА
ПРИРОДНИХ И НЕПОКРЕТНИХ КУЛТУРНИХ ДОБАРА
(ЛОКАЦИЈА 3)

ЛЕГЕНДА

ГРАНИЦА ОБУХВАТА ИЗМЕНА И ДОПУНА ППО СРБОБРАН

КОМУНАЛНЕ ПОВРШИНЕ И ОБЈЕКТИ

Отворени канали

САОБРАЋАЈНЕ ПОВРШИНЕ

Коридор уличне мреже

ПОВРШИНЕ И ОБЈЕКТИ ЗА ОСТАЛЕ ПОТРЕБЕ

Становање (постојеће)

УРБАНИСТИЧКА РЕГУЛАЦИЈА

Регулациона линија (планирана)

Регулациона линија (постојећа)



ГРАНИЦЕ

Граница катастарске парцеле

Број катастарске парцеле

ЗОНЕ ЗАШТИТЕ ИЗВОРИШТА ЗА СНАБДЕВАЊЕ ВОДОМ

Шиња зона санитарне заштите изворишта за снабдевање водом (зона III)

НОСИЛАЦ ИЗРАДЕ ПЛАНА		ОПШТИНА СРБОБРАН	Печат и потпис:
		ОВЛАШЋЕНО ЛИЦЕ:	
ОБРАЂИВАЧ		ЈП ЗАВОД ЗА УРБАНИЗАМ ВОЈВОДИНЕ	Печат и потпис:
		ВД ДИРЕКТОРА: ПРЕДРАГ КНЕЖЕВИЋ, дипл.правник	
		ПОМОЋНИК ДИРЕКТОРА: мр ВЛАДИМИР ПИХЛЕР, дипл.инж.арх.	
НАЗИВ ПЛАНА	ИЗМЕНЕ И ДОПУНЕ ПРОСТОРНОГ ПЛАНА ОПШТИНЕ СРБОБРАН		
НАЗИВ КАРТЕ	ПЛАН НАМЕНЕ ПОВРШИНА И ЗАШТИТА ПРИРОДНИХ И НЕПОКРЕТНИХ КУЛТУРНИХ ДОБАРА (ЛОКАЦИЈА 3)		
ОДГОВОРНИ ПЛАНЕР	Иван Тамаш, маст. прос. план.		Печат и потпис:
САРАДНИЦИ	Милко Бошњачић, мастер инж. геод. Аљоша Дабић, ел.техн.		
E-2916	Размера: 1:500	Датум: Мај 2024.	Број листа: II.2.26